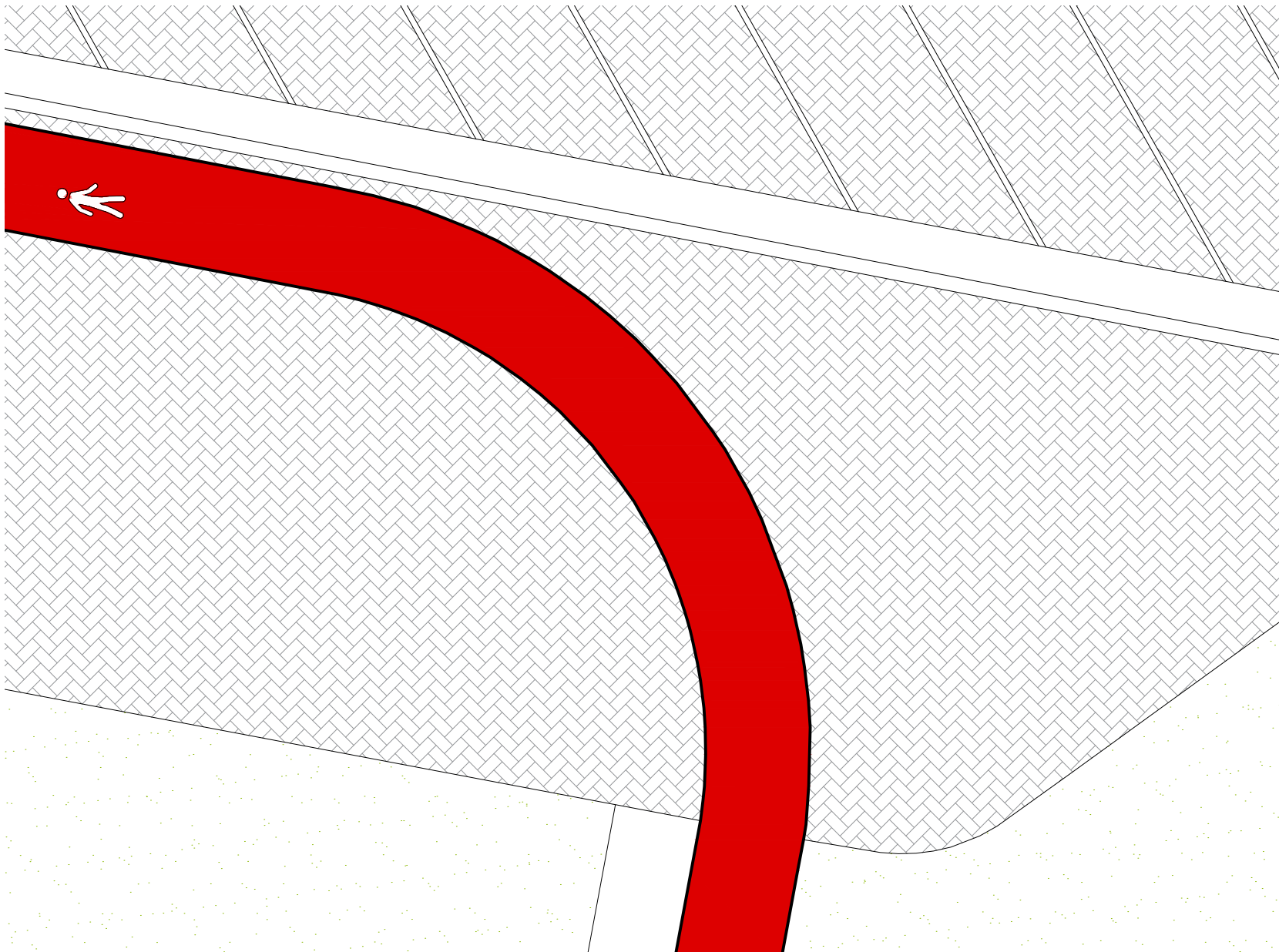
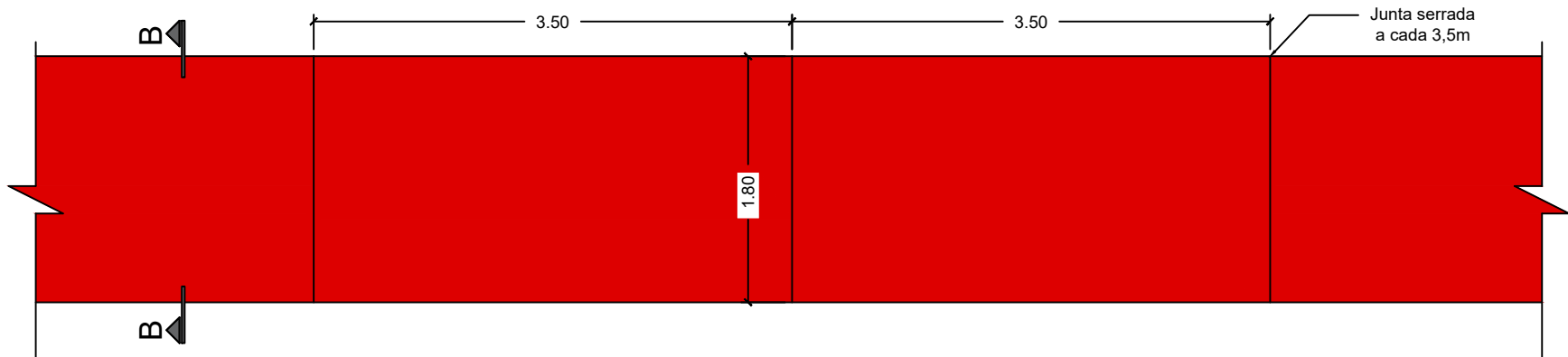


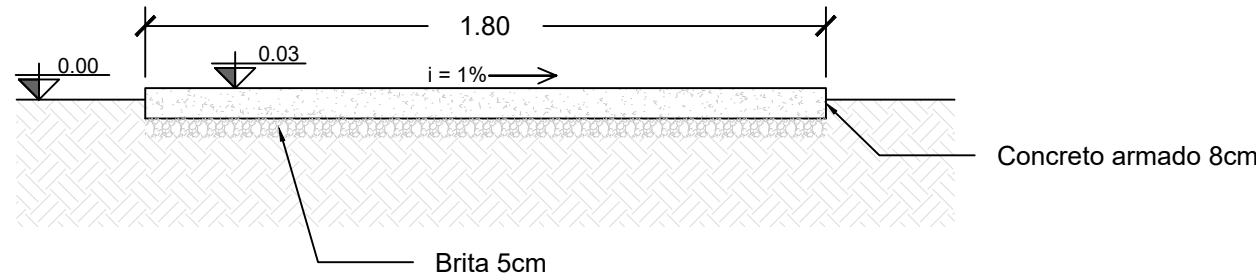
Detalhe 01
Esc: 1:100




Detalhe 04
Esc: 1:100




Detalhe 02
Esc: 1:50



Corte BB'
Esc: 1:20



Detalhe 03
Esc: 1:100




Corte AA'
Esc: 1:100

PISTA DE CAMINHADA

PREFEITURA MUNICIPAL DE CHARQUEADAS
SECRETARIA MUNICIPAL DE PLANEJAMENTO E GESTÃO DE PROJETOS

RESPONSÁVEL TÉCNICO:		PREFEITO MUNICIPAL	
Alberto Farias Pinheiro ARQUITETO E URBANISTA CAU/RS: A24046-0 ID. FUNC.: 11164		Ricardo Machado Vargas	
		DESENHO Tainá Avila	
OBRA	Pista de Caminhada		ÁREA 2.070,00m²
ENDEREÇO	Parque Adhemar de Faria		MUNICÍPIO Charqueadas/RS
PROJETO Cortes Detalhes		ASSUNTO Cortes Detalhes	Nº PRANCHA 01/01
ESCALA INDICADA	DATA NOVEMBRO 2025		
NOME ARQUIVO Pista de Caminhada.dwg			



Concreto armado 8cm

Brita 5cm

ALEX KOCH DE ALMEIDA
ENGENHEIRO CIVIL
CREA/RS 216282
MAT 11689
PREF MUN DE CHARQUEADAS

APROVADO
Prefeitura Municipal de Charqueadas
25/11/25

PISTA DE CAMINHADA

PREFEITURA MUNICIPAL DE CHARQUEADAS
SECRETARIA MUNICIPAL DE PLANEJAMENTO E GESTÃO DE PROJETOS

RESPONSÁVEL TÉCNICO:

Alberto Farias Pinheiro
ARQUITETO E URBANISTA
CAU/RS: A24046-0 | ID. FUNC.: 11164

PREFEITO MUNICIPAL

Ricardo Machado Vargas

DESENHO

Tainá Avila

OBRA

Pista de Caminhada

ÁREA

2.070,00m²

ENDEREÇO

Parque Adhemar de Faria

MUNICÍPIO

Charqueadas/RS

PROJETO

Cortes
Detalhes

ASSUNTO

Cortes
Detalhes

Nº PRANCHA

01/01

ESCALA

INDICADA

DATA

NOVEMBRO 2025

NOME ARQUIVO

Pista de Caminhada.dwg